






2








3



4



5





2



3






4



5



P






2



3



4



5



P

O




2



3



4



5



Р

О

Д



4



5



Р

О

Д

И




2



3



4



5



Р

О

Д

И

Н




2



3



4



5



Р

О

Д

И

Н

А

Россия



Физическая карта

Краснодарский край
Республика Адыгея

Масштаб 1:2500000



АЗОВСКОЕ
МОРЕ

ЧЁРНОЕ
МОРЕ

| ОЗЕРА | | ДЛИНАМЫ | |
|---------------|------------------|---------|--|
| 1. Голубицкое | 6. Кизилтавский | | |
| 2. Чембурка | 7. Байсугский | | |
| 3. Абрау | 8. Езовский | | |
| 4. Бардымач | 9. Асташиковский | | |
| 5. Тавское | 10. Вердальский | | |

РОСТОВСКАЯ ОБЛАСТЬ

СТАВРОПОЛЬСКИЙ
КРАЙ

КАРАЧАЕВО-
ЧЕРКЕССКАЯ
РЕСПУБЛИКА

ГРУЗИЯ































Кубань – житница России



Вспахивают поле



Посев пшеницы



Уборка урожая



Мельница



Мукомольный завод



Замес теста




Приготовление хлеба в домашних условиях





Приготовление хлеба на хлебозаводе















Кто здесь лишний?

Лес



Кто здесь лишний?

Лес



Кто здесь лишний?

Степь



Кто здесь лишний?

Степь




Кто здесь лишний?


Заповедник



Кто здесь лишний?

Заповедник





Мой край родной- КУБАНЬ

